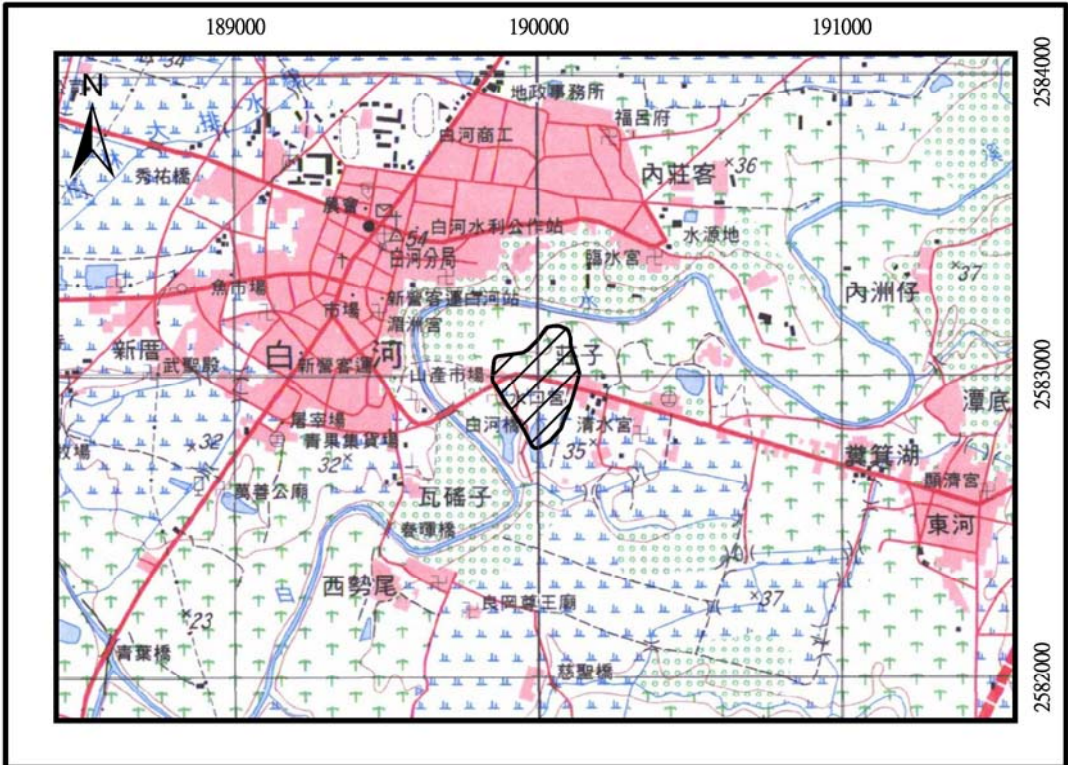






匏子園遺址				
代號：1103-PTY				
地理環境				
經 緯 度：	東經 120°24'44"	北緯 23°20'49"	方格座標：	E189900×N2582850m
行政隸屬：	臺南縣白河鎮河東里			
地 理 區：	嘉南平原－急水溪沖積平原			
海拔高度：	30-35m			
所屬水系：	白水溪（急水溪／急水溪集水區）			
相關道路：	南 172：32.7K			
簡要描述：	遺址位於白河鎮市區之東側，嘉義丘陵西南側、白水溪東岸的河階地，南 172 線 33 公里處南北二側區域。			
(地形圖附道路及水道並劃記範圍)				
				
遺址狀態				
遺物分布：	1994 年調查遺物出土範圍主要集中於 172 縣道南側、白水溪東岸的河階地，本計畫調查則於 172 縣道北側區域發現更多文化遺物，出土遺物以夾砂紅陶片為主。			
面 積：	長寬大致 200m×300m，面積約 48000 m ² 。			
保存狀況：	1994 年內政部調查記錄本遺址西側部份區域因賣土而破壞殆盡（臧振華等 1994）。本計畫調查，發現鐵工廠周邊未開發農地保存狀況可能較為良好，			

	旱田則有翻耕破壞。
文化類型：	大湖文化、蔦松類型（臧振華等 1994：1103-PTY）
年 代：	約 3300-1800 B.P.、1800-350 B.P.
遺 跡：	
遺物類別（附照片）	
文 化 遺 物	
石 器：	
陶 器：	1. 橙色細砂陶罐形器（臧振華等 1994：1103-PTY，許清保 2004：63） 2. 大湖文化：陶腹片（許清保採集、本計畫採集）
<div style="display: flex; justify-content: space-around;">   </div>	
<p>圖說：大湖文化之陶腹片正面（許清保採集）</p> <p>圖說：大湖文化之陶腹片背面（許清保採集）</p>	
骨 器：	
金 屬 器：	
其 他：	
自 然 遺 物	
動 物：	
植 物：	
岩 石：	
土 壤：	
其 他：	
遺址代表意義	
文化意義：	
歷史沿革：	
評鑑等級：	一般性遺址
建議事項	
遺址處理：	
遺物保存：	
行政處理：	<input type="checkbox"/> 指定遺址 <input checked="" type="checkbox"/> 列冊遺址 <input type="checkbox"/> 疑似遺址
其 他：	

備 註			
研究簡史			
1. 1977 年 4 月臧振華發現。 2. 1977 年 5 月臧振華試掘。 3. 1994 年 3 月 25 日臺閩地考古遺址普查研究計畫調查。 4. 2004 年許清保等人調查。 5. 2008 年 6 月 9 本計畫日鄒騰露調查。			
參考文獻			
1. 1941 國分直一〈台灣南部に於ける先史遺跡とその遺物〉《南方民族》6(3): 45-62. 2. 1994 臧振華等《臺閩地區考古遺址：臺南縣、臺南市》內政部委託中央研究院歷史語言研究所之研究報告。 3. 2004 許清保《南瀛遺址誌》台南縣新營市：台南縣政府。 4. 2007 許清保〈尋訪哆囉囑社群〉《台灣文獻》58(1): 192-212.			
土地管理基本資料			
定著土地地號：		總面積： 平方公尺	
使用分區（類別）：			
地號：	姓名	戶籍或連絡地址	聯絡電話
面積：			
所有人（代表）			
使用人			
管理人			
土地使用現況			
使用分區（類別）			
附近景觀：	遺址目前所在周圍多數為果園及休耕農地。		
 <p>圖說：遺址外圍之產業道路</p>		 <p>圖說：調查時之果園用地</p>	
使用現況：	<input type="checkbox"/> 荒廢地 <input checked="" type="checkbox"/> 農耕 <input type="checkbox"/> 景觀綠地 <input type="checkbox"/> 建築區 <input type="checkbox"/> 其他 說明：遺址目前為果園。		



圖說：於地表上之夾砂紅陶



圖說：調查時之果園用地

其他相關事項

執行單位：台灣打里摺文化協會

計畫主持人：劉益昌

填表人：吳佩秦／顏廷仔／劉益昌